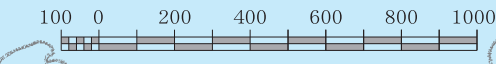


# 今帰仁村防災マップ(地震・津波)

古宇利島  
(左下カット図参照)

1:20,000



### 緊急時の連絡先

施設名	電話番号(0980)
今帰仁村役場	56-2101
本今消防今帰仁分遣所	56-2151
今帰仁交番	56-2303

### 一時・緊急避難場所(公民館)

番号	施設名	住所	電話番号(0980)
1	今泊公民館	今泊3117	56-4315
2	兼次構造改善センター	兼次65	56-5762
3	諸志公民館	諸志130	56-3502
4	与那嶺構造改善センター	与那嶺119	56-4252
5	仲尾次構造改善センター	仲尾次1	56-2449
6	崎山公民館	崎山1	56-4241
7	平敷公民館	平敷21-2	56-4695
8	越地公民館	越地327	56-3493
9	謝名女性若者等活動促進施設	謝名100	56-4927
10	仲宗根公民館	仲宗根224	56-2320
11	玉城区公民館	玉城612	56-4906
12	呉我山女性若者等活動促進施設	呉我山155-2	56-5060
13	湧川集落センター	湧川378	56-2925
14	天底公民館	天底548	56-3996
15	勢理客公民館	勢理客1	56-4283
16	渡喜仁地域総合施設	渡喜仁1	56-2218
17	上運天区公民館	上運天438	56-4281
18	運天構造改善センター	運天882-1	56-4244
19	古宇利農村環境改善サブセンター	古宇利323-1	56-4909

### 一時・緊急避難場所(公園)

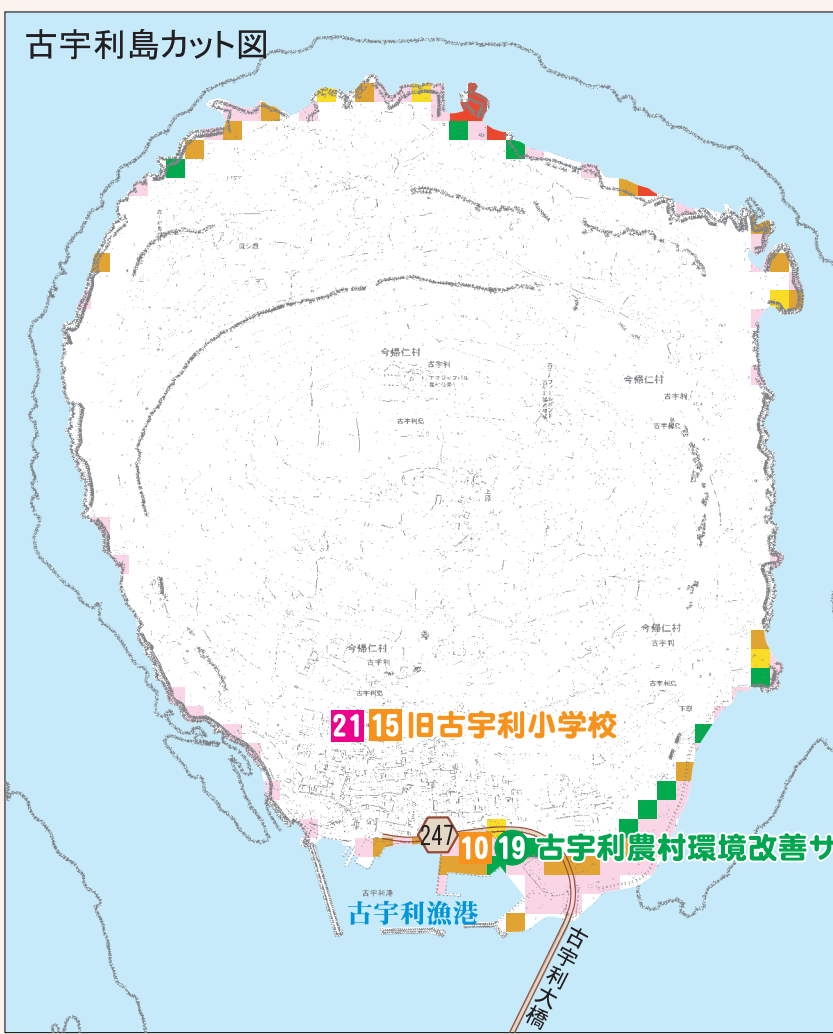
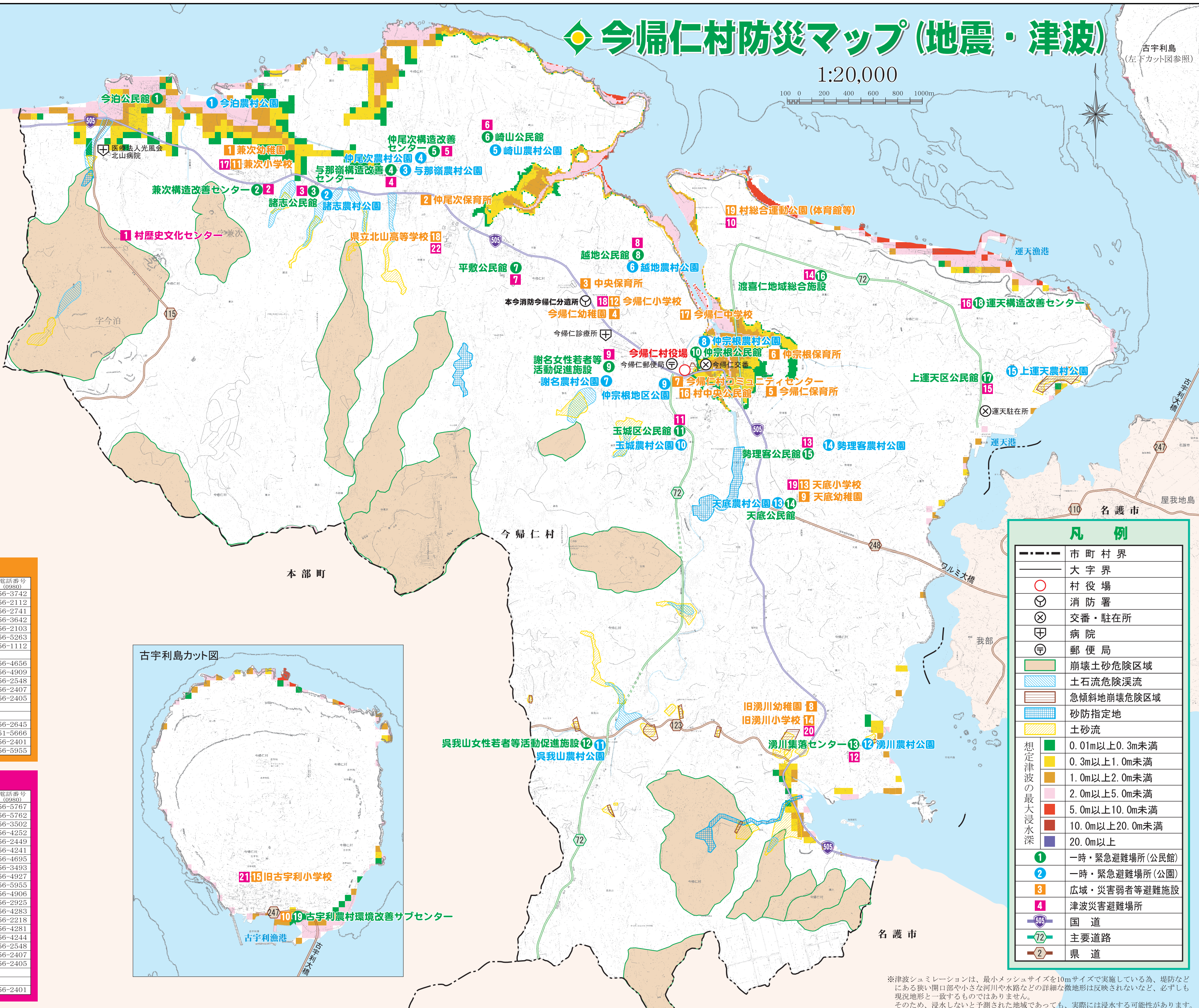
番号	施設名	住所
1	今泊農村公園	今泊3548
2	諸志農村公園	諸志81
3	与那嶺農村公園	与那嶺122
4	仲尾次農村公園	仲尾次1
5	崎山農村公園	崎山211
6	越地農村公園	越地323-1
7	謝名農村公園	謝名410-1
8	仲宗根農村公園	仲宗根226
9	仲宗根地区公園	仲宗根118-2
10	玉城農村公園	玉城613
11	呉我山農村公園	呉我山156
12	湧川農村公園	湧川480-1
13	天底農村公園	天底548
14	勢理客農村公園	勢理客262
15	上運天農村公園	上運天208

### 広域・災害時要援護者避難施設

種別	番号	施設名	住所	電話番号(0980)
災害時要援護者避難所	1	兼次幼稚園	今泊3933	56-3742
	2	仲尾次保育所	仲尾次684	56-2112
	3	中央保育所	平敷295	56-2741
	4	今帰仁幼稚園	越地207	56-3642
	5	今帰仁保育所	天底91	56-2103
	6	仲宗根保育所	仲宗根440-1	56-5263
	7	今帰仁村コミュニティセンター	仲宗根230-2	56-1112
	8	旧湧川幼稚園	湧川369	
	9	天底幼稚園	天底420	56-4656
	10	古宇利農村環境改善サブセンター	古宇利323-1	56-4909
広域避難所	11	兼次小学校	今泊3933	56-2548
	12	今帰仁小学校	越地207	56-2407
	13	天底小学校	天底420	56-2405
	14	旧湧川小学校	湧川369	
	15	旧古宇利小学校	古宇利126	
災害避難補完施設	16	村中央公民館	仲宗根232	56-2645
	17	今帰仁中学校	仲宗根47	51-5666
	18	県立北山高等学校	仲尾次540-1	56-2401
	19	村総合運動公園(体育館等)	仲宗根851-1	56-5955

### 津波災害避難場所

番号	施設名	住所	電話番号(0980)
1	村歴史文化センター	今泊5110	56-5767
2	兼次構造改善センター	兼次65	56-5762
3	諸志公民館	諸志130	56-3502
4	与那嶺構造改善センター	与那嶺119	56-4252
5	仲尾次構造改善センター	仲尾次1	56-2449
6	崎山公民館	崎山1	56-4241
7	平敷公民館	平敷21-2	56-4695
8	越地公民館	越地327	56-3493
9	謝名女性若者等活動促進施設	謝名100	56-4927
10	村総合運動公園(体育館等)	仲宗根851-1	56-5955
11	玉城区公民館	玉城612	56-4906
12	湧川集落センター	湧川378	56-2925
13	勢理客公民館	勢理客1	56-4283
14	渡喜仁地域総合施設	渡喜仁1	56-2218
15	上運天区公民館	上運天438	56-4281
16	運天構造改善センター	運天882-1	56-4244
17	兼次小学校	今泊3933	56-2548
18	今帰仁小学校	越地207	56-2407
19	天底小学校	天底420	56-2405
20	旧湧川小学校	湧川369	
21	旧古宇利小学校	古宇利126	
22	県立北山高等学校	仲尾次540-1	56-2401



### 凡例

---	市町村界
---	大字界
○	村役場
⊙	消防署
⊗	交番・駐在所
⊕	病院
⊖	郵便局
■	崩壊土砂危険区域
■	土石流危険渓流
■	急傾斜地崩壊危険区域
■	砂防指定地
■	土砂流
■	想定津波の最大浸水深
■	0.01m以上0.3m未満
■	0.3m以上1.0m未満
■	1.0m以上2.0m未満
■	2.0m以上5.0m未満
■	5.0m以上10.0m未満
■	10.0m以上20.0m未満
■	20.0m以上
①	一時・緊急避難場所(公民館)
②	一時・緊急避難場所(公園)
③	広域・災害弱者等避難施設
④	津波災害避難場所
505	国道
72	主要道路
2	県道

※津波シミュレーションは、最小メッシュサイズを10mサイズで実施している為、堤防などにある狭い開口部や小さな河川や水路などの詳細な微地形は反映されないなど、必ずしも現況地形と一致するものではありません。そのため、浸水しないと予測された地域であっても、実際には浸水する可能性があります。